

5863

মাস্তরা

5966



भारतीय गैर न्यायिक INDIA NON JUDICIAL

₹.5000

Rs.5000

पाँच हजार रुपये

FIVE THOUSAND RUPEES

INDIA

পশ্চিমবঙ্গ পশ্চিম বঙ্গাল WEST BENGAL

Admissible U/R 21 duly stamped B 359058  
(or exempt from or dose not requirs  
stamp duly) under the indian Stamp Act 1899  
Fees Paid.....

District Sub-Registrar  
Purba Medinipur  
TAMLUK

5 SEP 2014

বিক্রয় কোবালা

জেলা - পূর্ব মেদিনীপুর

থানা - তমলুক, তমলুক মিউনিসিপ্যালিটি

মৌজা - শঙ্করআড়া, জে. এল. নং - ২৭৭

আর.এস. ২১৪ নং খতিয়ান

এল. আর. ২৮৬ নং খতিয়ানে

আর. এস. ৩৫০, ৩৫১ ও ৩৫১/৭২৬ দাগ যাহা এল.আর.

৫০৫ দাগে কালা বাস্তু ভূমি মাপসুরত ২.১২২ ডেসিমল যাহা

রেকর্ড মতে ২.১৫০ ডেসিমল

জমা ১০ টাকা, আদান প্রদান মূল্য ৭,৪২,৭০০ টাকা।

সরকারী ধার্য মূল্য ২০,৫১,১০০ টাকা।

ক্রেতা :-

শ্রী সন্দীপ সাহা

পিতা - শ্রী.তেজময় সাহা

জাতি - হিন্দু (ভারতীয় নাগরিক)

পেশা - ব্যবসাদি, সাং - খেজুরবেড়্যা

পোঃ ও থানা - নন্দকুমার, জেলা - পূর্ব মেদিনীপুর।

PAN NO. - CIFPS0350E

১৩/৯-১৫/১০/১৫  
১৫/১০

১৫/১০/১৫

১৫/১০/১৫

২০/১১/১৫

২২/১১/১৫

২২/১১/১৫

## বিক্রেতা :-

শ্রী তারাপদ মাইতি।

পিতা - স্বর্গীয় ধরনীধর মাইতি।

জাতি - হিন্দু, (ভারতীয় নাগরিক)

পেশা - ব্যবসাদি

সাকিন - শঙ্করআড়া, পোঃ ও থানা - তমলুক

জেলা - পূর্ব মেদিনীপুর।

Pan No. - BHIPN6100N

কস্য রায়ত স্থিতিবান স্বত্বের গৃহহীন বাস্তু ভূমির বিক্রয় কোবালা পত্র মিদং কার্যাবধগে।

জেলা পূর্ব মেদিনীপুরের অন্তর্গত থানা, পরগনা ও অতিরিক্ত জেলা অবর নিবন্ধন অফিস তমলুকের অধীন, তমলুক মিউনিসিপ্যালটির অন্তর্গত, ২৭৭ নং জে. এল. ভুক্ত শঙ্করআড়া মৌজায় আর.এস. ২১৪ নং খতিয়ানে আর. এস. ৩৫০, ৩৫১ ও  $\frac{৩৫১}{৭২৬}$  দাগে এল.আর. ৫০৫ দাগে ৭.২০০ ডেসিমল সম্পত্তি আমি আমার অন্যান্য স্বরীকগনের সহিত বাং সন ১৩৯২ সালের ১১ই ফাল্গুন ইং সন ১৯৮৬ সালের ২৩শে ফেব্রুয়ারী তারিখে লিখিত ও সম্পাদিত তমলুক সাব রেজিস্ট্রী অফিসে ইং ১২/০৫/১৯৮৬ তারিখের রেজিস্ট্রীকৃত ১৯৮৬ সালের ২৭৫৫ নং পার্টিশান দলিলে চতুর্থপক্ষ রূপে এবং উক্ত পার্টিশান দলিলের (ঘ) তপশীলে নিম্ন তপশীল বর্ণিত সম্পত্তি সহ আরও অন্যান্য সম্পত্তি প্রাপ্ত হইয়া এতাবৎ স্বত্ববান ও দখলকার রহিয়াছি ও সন সন ধার্যকৃত খাজনাদি আদায় দিয়া চেক দাখিলা প্রাপ্ত হইতেছি।

বর্তমান এল. আর. সেটেলমেন্টে আর. এস. সেটেলমেন্টে ৩৫০, ৩৫১ ও  $\frac{৩৫১}{৭২৬}$  দাগ যাহা এল. আর. ৫০৫ দাগ মর্মে পরিবর্তিত হইয়া আমার নামে ২৮৬ নং খতিয়ানে ১০০০০ অংশে ৭.২০০ ডেসিমল মর্মে রেকর্ড হইয়াছে।

আমার স্বত্ব দখলী এল. আর. ২৮৬ নং খতিয়ানে আর. এস. ৩৫০, ৩৫১ ও  $\frac{৩৫১}{৭২৬}$  দাগ যাহা এল. আর. ৫০৫ দাগে কালা বাস্তু ভূমি ৭.২০০ ডেসিমল মধ্যে অত্র দলিলে সন্নিবেশিত হাতনকায় প্রদর্শিত (ঙ) ও (ঙ/১) চিহ্নিত ক্ষেত্র যাহার পরিমাণ মাপসুরত ২.১২২ ডেসিমল যাহা রেকর্ড মতে ২.১৫০ ডেসিমল সম্পত্তি অত্র কোবালার বিক্রীত সম্পত্তি হইতেছে। যাহার আদান প্রদান মূল্য ৭,৪২,৭০০ (সাত লক্ষ বিয়াল্লিশ হাজার সাত শত) টাকা ও সরকারী ধার্য মূল্য ২০,৫১,১০০ (কুড়ি লক্ষ একান্ন হাজার এক শত) টাকা হইতেছে।

V. B. S. S. S.

১৩/০৫/৮৬

এক্ষণে আমার অন্যত্র সম্পত্তি খরিদ জন্য টাকার আবশ্যিক হওয়ায় অন্য কোন উপায়ে টাকা সংগ্রহ করিতে অনন্যোপায় হইয়া নিম্ন তপশীল বর্ণিত ২.১২২ (দুই দশমিক এতক দুই দুই) ডেসিমল সম্পত্তি বিক্রয়ের ঘোষণা করিলে আপনি বাজার যাচাই সর্বোচ্চ পণ মূল্য মং ৭,৪২,৭০০ (সাত লক্ষ বিয়াল্লিশ হাজার সাত শত) টাকায় খরিদ করিতে স্বীকৃত ও সম্মত হইয়াছেন। আমি আপনাকে উক্ত সম্পত্তি বিক্রয় করিতে সম্মত হইয়াছি। তদ অনুযায়ী আমি নিম্ন তপশীল বর্ণিত সম্পত্তি মং ৭,৪২,৭০০ (সাত লক্ষ বিয়াল্লিশ হাজার সাত শত) টাকা পণ মূল্যে আপনাকে বিক্রয় করিয়া দিয়া এতদ্বারা স্বীকার ও অঙ্গীকার করিতেছি যে, অদ্যকার তারিখ হইতে নিম্ন তপশীল বর্ণিত সম্পত্তিতে আমি ওয়ারীশ ও স্থলাভিষিক্তগনক্রমে চিরতরে নিঃস্বত্ববান ও দখলহীন হইলাম। অদ্যকার তারিখ হইতে নিম্ন তপশীল বর্ণিত সম্পত্তিতে আমি আপনাকে ওয়ারীশ ও স্থলাভিষিক্তগনক্রমে স্বত্বাধিকারী করিলাম ও দখল দিলাম। আপনি অত্র দলিল খানি সরকারী মালিক সেরেস্তায় দর্শাইয়া আমার নাম খারিজ করিয়া আপনার নিজ নাম পত্তনে ধার্যকৃত খাজনাদি আদায় দিয়া দাখিলা প্রাপ্তে দান বিক্রয় দায় সংযোগ আদি সর্ব প্রকার হস্তান্তরের ক্ষমতা প্রাপ্তে পরম সুখে ভোগদখল করিতে থাকুন। তাহাতে আমি বা আমার কোন ওয়ারীশ কখনও কোন প্রকার ওজর আপত্তি বা দাবী দাওয়াদী করিতে পারিব না বা করিতে পারিবে না, করিলে তাহা আইন আদালত সর্ব স্থানে বাতিল হইবে। আমার বিক্রীত সম্পত্তি আমি ইতি পূর্বে কোন প্রকার দায় সংযোগ বা হস্তান্তর আদি করি নাই। নির্দায়, নির্দোষ ও মুক্ত অবস্থায় আপনাকে বিক্রয় করিলাম।

আমার স্বত্বের খর্বতা হেতু বিক্রীত সম্পত্তি হইতে বা ইহার কোন অংশ হইতে আপনি বা আপনার কোন ওয়ারীশ বেদখল হইলে বেদখলী সম্পত্তির সমসাময়িক হারাহারি পণমূল্য তৎসহ যাবতীয় ক্ষতি পূরন ওয়ারীশ গনক্রমে আদায় দিতে বাধ্য থাকিলাম।

বিক্রীত সম্পত্তির সঠিক অবস্থান নির্ণয়ের জন্য অত্র দলিলের সহিত একখানি হাতনক্সা সন্নিবেশিত করা হইল। উক্ত হাতনক্সা অত্র দলিলের একাংশ হিসাবে গন্য হইবে।

অত্র দলিলের পোষকার্থে আমার নামিত দলিলের জেরক্স কপি ও রেকর্ডের জেরক্স কপি আপনার অনুকূলে হাওলা দিলাম।

৩  
৭  
৪  
২  
৭  
০  
০

৩  
৭  
৪  
২  
৭  
০  
০

এতদর্থে সুস্থ শরীরে, সরল মনে, অন্যের বিনা প্ররোচনায় সাক্ষীগণের সাক্ষাতে লেখক দ্বারা অদ্য অত্র দলিল লেখাইয়া অদ্য অত্র দলিল খানি আমি পাঠ করিয়া ইহার সার মর্ম ও ভাবী ফলাফল সম্যক অবগত হইয়া কাহারও দ্বারা কোন ভাবে প্ররোচিত, উৎপীড়িত বা প্রভাবিত না হইয়া স্বেচ্ছায়, স্বজ্ঞানে, সুস্থ শরীরে, সুস্থ মস্তিষ্কে, পণ মূল্যের সমূহ টাকা সাক্ষীগণ সাক্ষাতে আপনার নিকট হইতে এককালীন নগদে বুঝিয়া পাইয়া অদ্য আপনার নাম বরাবর আপনার অনুকূলে অত্র সাফ বিক্রয় কোবালাপত্র সহি সম্পাদন করিয়া দিলাম। ইতি -  
ইং সন - ২০১৪ ( দুই হাজার চৌদ্দ ) সাল তারিখ - ৫(পাঁচই) সেপ্টেম্বর।  
বাং সন - ১৪২১ (চৌদ্দ শত একুশ) সাল তারিখ - ১৯(উনিশে) ভাদ্র।

### তপশীল বিক্রীত সম্পত্তির বিবরণ

জেলা পূর্ব মেদিনীপুরের অন্তর্গত থানা, পরগনা ও অতিরিক্ত জেলা অবর নিবন্ধক অফিস তমলুকের অধীন, তমলুক মিউনিসিপ্যালটির অন্তর্গত, ২৭৭ নং জে. এল. ভুক্ত শঙ্করআড়া মৌজায় আর.এস. ২১৪ (দুই শত চৌদ্দ) নং খতিয়ান, এল. আর. ২৮৬ (দুই শত ছিয়াশি) নং খতিয়ানে -  
আর. এস. ৩৫০ দাগ যাহা এল. আর. ৫০৫ দাগে গৃহহীন বাস্তভূমি ১.০০০০ অংশে ৭.২০০ ডেসিমল মধ্যে ০.৭১৭ ডেসিমল।

আর. এস. ৩৫১ দাগ যাহা এল. আর. ৫০৫ দাগে গৃহহীন বাস্তভূমি ১.০০০০ অংশে ৭.২০০ ডেসিমল মধ্যে ০.৭১৭ ডেসিমল।

আর. এস. <sup>৩৫১</sup> ৭২৬ দাগ যাহা এল. আর. ৫০৫ দাগে গৃহহীন বাস্তভূমি ১.০০০০ অংশে ৭.২০০ ডেসিমল মধ্যে ০.৭১৬ ডেসিমল।

মোট রেকর্ড মতে ২.১৫০ (দুই দশমিক এক পাঁচ শূন্য) ডেসিমল।

যাহা আর. এস. ৩৫০ (তিন শত পঞ্চাশ), ৩৫১ (তিন শত একান্ন) ও <sup>৩৫১</sup> ৭২৬ (তিন শত একান্ন দাগ এর বাটা সাত শত ছাব্বিশ) দাগ যাহা এল. আর. ৫০৫ (পাঁচ শত পাঁচ) দাগে কালী বাস্ত ভূমি ১০০০০ অংশে ৭.২০০ ডেসিমল মধ্যে অত্র দলিলে সন্নিবেশিত হাতনক্রায় প্রদর্শিত (ঙ) চিহ্নিত ত্রিভূজাকৃতি ক্ষেত্র যাহার উত্তর বাহু ১৬ ফুট ৬ ইঞ্চি, দক্ষিণ বাহু ০ ফুট, পূর্ব বাহু ৪৪ ফুট ৬ ইঞ্চি, পশ্চিম বাহু ৫০ ফুট, সারাকালি ৩৬১.৮৭৩ বর্গফুট এবং (ঙ/১) চিহ্নিত ত্রিভূজাকৃতি ক্ষেত্র যাহার উত্তর বাহু ০ ফুট, দক্ষিণ বাহু ২২ ফুট ৬ ইঞ্চি, পূর্ব বাহু ৫০ ফুট, পশ্চিম বাহু ৫২ ফুট, সারাকালি ৫৬২.৫ বর্গফুট, (ঙ) ও (ঙ/১) চিহ্নিত ক্ষেত্রের মোট ক্ষেত্রফল মাপসুরত ৯২৪.৩৭৩ বর্গফুট বা ২.১২২ (দুই দশমিক এক দুই দুই) ডেসিমল গৃহহীন বাস্ত ভূমি যাহা রেকর্ড মতে ২.১৫০ ডেসিমল।

উত্তর - এল.আর. ৪৯৫ দাগ।

দক্ষিণ - এল.আর. ৫০৪ দাগ।

পূর্ব - এল.আর. ৫০৫ দাগ।

পশ্চিম - এল.আর. ৫০৫ দাগ।

মোট বিক্রীত সম্পত্তির পরিমাণ মাপসুরত ২.১২২ (দুই দশমিক এক দুই দুই) ডেসিমল গৃহহীন বাস্ত ভূমি যাহা রেকর্ড মতে ২.১৫০ ডেসিমল। খাজনা ১০ টাকা, সরকারী ধার্য মূল্য ২০,৫১,১০০ (কুড়ি লক্ষ একান্ন হাজার এক শত) টাকা, আদান প্রদান বিক্রয় মূল্য ৭,৪২,৭০০ (সাত লক্ষ বিয়াল্লিশ হাজার সাত শত) টাকা।

*[Handwritten signature]*

৩৫১ ৭২৬  
মোট

ক্রেতা (শ্রী সন্দীপ সাহা) নিম্নোক্ত ফটো সহ টিপ ছাপগুলি আমার -  
Sandep Sahe.


	বৃদ্ধাঙ্গুলি	তর্জনী	মধ্যমা	অনামিকা	কনিষ্ঠা
বামহস্ত					
ডানহস্ত					



Sandep Sahe.

বিক্রেতা (শ্রী তারাপদ মাইতি) নিম্নোক্ত ফটো সহ টিপ ছাপগুলি আমার -  
তারাপদ মাইতি,

	বৃদ্ধাঙ্গুলি	তর্জনী	মধ্যমা	অনামিকা	কনিষ্ঠা
বামহস্ত					
ডানহস্ত					



তারাপদ মাইতি,

তারাপদ মাইতি

Sahe  
Adv.

(৬)

অত্র জোতের মালিক পশ্চিমবঙ্গ সরকার পক্ষে বি. এল. এ্যাড এল. আর. ও তমলুক- ১

পোঃ - নাইকুড়ি, থানা - তমলুক, জেলা - পূর্ব মেদিনীপুর।

অত্র দলিল এ্যাডভোকেট বাবুর খসড়া অনুযায়ী ও নির্দেশ মতে কম্পিউটারে মুদ্রন  
করাইলাম এবং দলিল খানি পুনঃ পুনঃ পাঠ করিয়া বাঁয়াকে বুঝাইয়া দিলাম। ইতি-

শ্রী শক্তি চন্দ্র গোস্বামী

শ্রী শক্তিপ্রসাদ সানকী

ল'ক্লার্ক

তমলুক জেলা জজ আদালত

Enrolment No- ১৩৬৩/৯০১/৫৪০৬

মুসাবিদাকারক

Kajal Kumar Basu  
Advocate

Enr1-MU-F-2184/1911/201

কম্পিউটার লিপি কারক

Budhadanu Goswami

বুদ্ধদেব গোস্বামী

সাং-গোবিন্দপুর, পোঃ-রাধাবল্লভপুর,

থানা-তমলুক, জেলা-পূর্ব মেদিনীপুর।

ইসাদি

১। শ্রী শক্তি চন্দ্র গোস্বামী-  
পোঃ-রামানুজপুর

২। Pishu Bag  
Bahadurpur  
Bhubaneswar

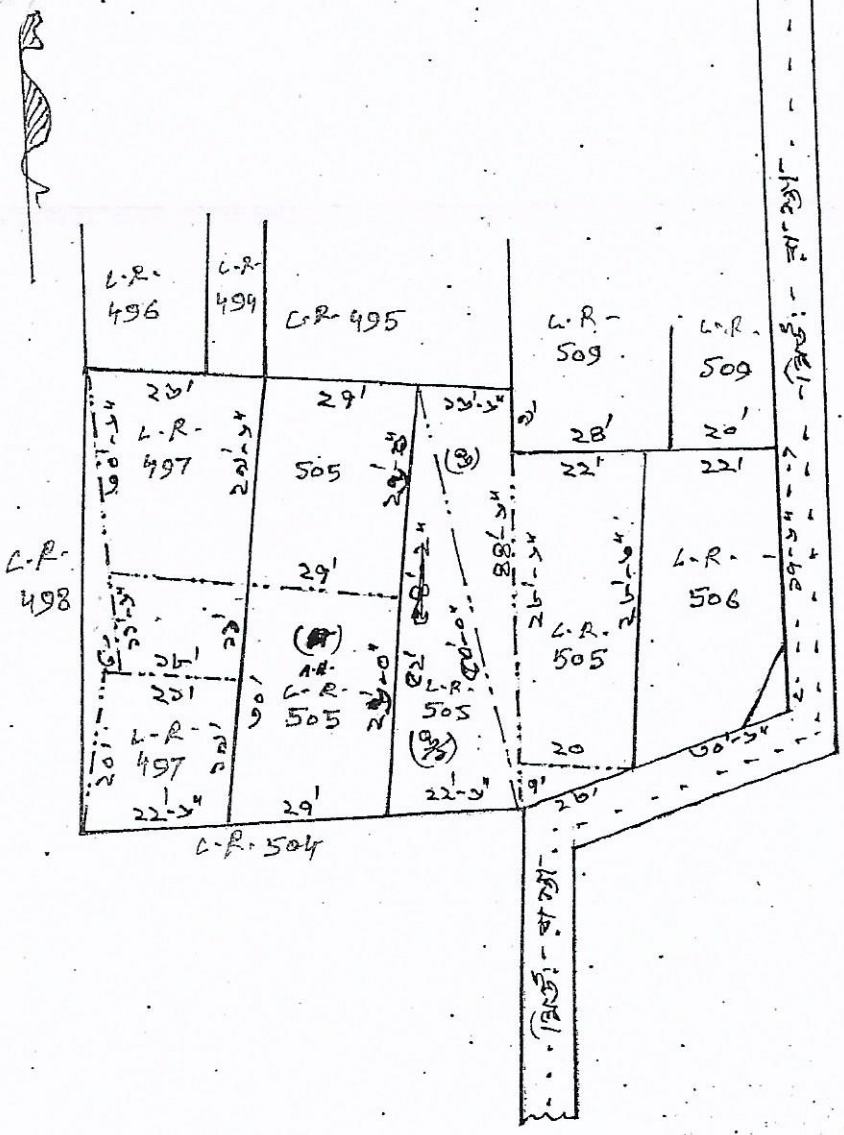
৩। চিত্তির দাস  
সাং-আবাস বাড়ী

কৈঃ অত্র দলিলে ৩(তিন) জন সাক্ষী এবং স্ট্যাম্প কাগজ সহ মোট ৬ষ্ঠ পৃষ্ঠায় শেষ হইল।

বুদ্ধদেব গোস্বামী

বুদ্ধদেব গোস্বামী

----- বি-৮-আ-১৫৮ -----



কর্তৃক-স্বাক্ষর-ক্রমে  
 ২০১১ সাল ১১-১১-১১  
 স্বাক্ষর-ক্রমে  
 মো: মো: R.S. ৬০০, ৬০০, ৬০০  
 " " L.R- ৫০৫ ৫০৫ ৫০৫  
 স্বাক্ষর-ক্রমে  
 বিক্রীত-ক্রমে-স্বাক্ষর  
 (Not to scale)

স্বাক্ষর-ক্রমে

বিক্রীত-ক্রমে  
 স্বাক্ষর-ক্রমে স্বাক্ষর-ক্রমে, বিক্রীত-ক্রমে স্বাক্ষর-ক্রমে

মো: মো: R.S. ৬০০, ৬০০, ৬০০ } স্বাক্ষর-ক্রমে  
 " " L.R- ৫০৫

স্বাক্ষর-ক্রমে স্বাক্ষর-ক্রমে স্বাক্ষর-ক্রমে } স্বাক্ষর-ক্রমে  
 ১: - ১১-১১  
 ২: - ১১-১১  
 ৩: - ১১-১১ } = ৩৩.৬৭৬৫

ASOK Kumar  
 Halder  
 Surveyor,  
 Lic No 234

" " (১/২) " "

১: - ১১-১১  
 ২: - ১১-১১  
 ৩: - ১১-১১ } = ৩৩.৬৭৬৫




ASOK KR HALDER  
 Surveyor  
 Lic No 234  
 Tamuk Purba Medinipur

মোট = ২৮.৬৭৬৫




= ২.০২২২ মো: (স্বাক্ষর-ক্রমে)  
 স্বাক্ষর-ক্রমে-২.০২২২

**Government of West Bengal**  
**Department of Finance (Revenue) ,Directorate of Registration and Stamp Revenue**  
**Office of the D.S.R. - I PURBA MIDNAPORE, District- Purba Midnapore**  
**Signature / LTI Sheet of Serial No. 05863 / 2014, Deed No. (Book - I , 05966/2014)**

I . Signature of the Presentant


Name of the Presentant	Photo	Finger Print	Signature with date
Tarapada Maity Village:Sankarara, Thana:-Tamluk, P.O. :-Tamluk, District:-Purba Midnapore, WEST BENGAL, India,	 05/09/2014	 LTI 05/09/2014	 25/09/2014

II . Signature of the person(s) admitting the Execution at Office..

SI No.	Admission of Execution By	Status	Photo	Finger Print	Signature
1	Tarapada Maity Address -Village:Sankarara, Thana:-Tamluk, P.O. :-Tamluk, District:-Purba Midnapore, WEST BENGAL, India,	Self	 05/09/2014	 LTI 05/09/2014	

**Name of Identifier of above Person(s)**  
 Saktiprasad Sanki  
 Village:Kapasberia, Thana:-Tamluk, P.O.  
 :-Ganjanarayanpur, District:-Purba Midnapore, WEST  
 BENGAL, India,

**Signature of Identifier with Date**

  
 25/09/2014

  
 (Malay Kanti Das)

**DISTRICT SUB-REGISTRAR**  
**Office of the D.S.R. - I PURBA MIDNAPORE**





Government Of West Bengal  
Office Of the D.S.R. - I PURBA MIDNAPORE  
District:-Purba Midnapore

Endorsement For Deed Number : I - 05966 of 2014  
(Serial No. 05863 of 2014 and Query No. 1101L000011183.of 2014)

On 05/09/2014

**Certificate of Admissibility(Rule 43,W.B. Registration Rules 1962)**

Admissible under rule 21 of West Bengal Registration Rule, 1962 duly stamped under schedule 1A, Article number : 23, 5 of Indian Stamp Act 1899. also under section 5 of West Bengal Land Reforms Act, 1955; Court fee stamp paid Rs.10/-

**Payment of Fees:**

Amount By Cash

Rs. 22600.00/-, on 05/09/2014.

( Under Article : A(1) = 22561/- ,E = 7/- ,H = 28/- ,M(b) = 4/- on 05/09/2014 )

**Certificate of Market Value(WB PUVI rules of 2001)**

Certified that the market value of this property which is the subject matter of the deed has been assessed at Rs.-20,51,100/-

Certified that the required stamp duty of this document is Rs.- 123076 /- and the Stamp duty paid as: Impresive Rs.- 5000/-

**Deficit stamp duty**

Deficit stamp duty

1. Rs. 38080/- is paid , by the draft number 224036, Draft Date 01/09/2014, Bank : State Bank of India, TAMLUK, received on 05/09/2014
2. Rs. 40000/- is paid , by the draft number 223943, Draft Date 29/08/2014, Bank : State Bank of India, TAMLUK, received on 05/09/2014
3. Rs. 40000/- is paid , by the draft number 223944, Draft Date 29/08/2014, Bank : State Bank of India, TAMLUK, received on 05/09/2014

**Presentation(Under Section 52 & Rule 22A(3) 46(1),W.B. Registration Rules,1962)**

Presented for registration at 13.59 hrs on :05/09/2014, at the Office of the D.S.R. - I PURBA MIDNAPORE by Tarapada Maity ,Executant.

**Admission of Execution(Under Section 58,W.B.Registration Rules,1962)**

Execution is admitted on 05/09/2014 by

1. Tarapada Maity, son of Lt. Dharanidhar Maity , Village:Sankarara, Thana:-Tamluk, P.O. :-Tamluk, District:-Purba Midnapore, WEST BENGAL, India, , By Caste Hindu; By Profession : Business

(Malay Kanti Das )  
DISTRICT SUB-REGISTRAR

05/09/2014 2:42:00 PM

EndorsementPage 1 of 2




Government Of West Bengal  
Office Of the D.S.R. - I PURBA MIDNAPORE :  
District:-Purba Midnapore

Endorsement For Deed Number : I - 05966 of 2014  
(Serial No. 05863 of 2014 and Query No. 1101L000011183 of 2014)

Identified By Saktiprasad Sanki, son of Lt. Gourhari Sanki, Village:Kapasberia, Thana:-Tamluk, P.O.  
:-Ganjanarayanpur, District:-Purba . Midnapore, WEST BÉNGAL, India, , By Caste: Hindu, By  
Profession: Others.


০৫৯৬৬ নং

( Malay Kanti Das )  
DISTRICT SUB-REGISTRAR

  
( Malay Kanti Das )  
DISTRICT SUB-REGISTRAR

Certificate of Registration under section 60 and Rule 69.

Registered in Book - I  
CD Volume number 28  
Page from 2172 to 2183  
being No 05966 for the year 2014.



(Malay Kanti Das) 05-September-2014  
DISTRICT SUB-REGISTRAR  
Office of the D.S.R. - I PURBA MIDNAPORE  
West Bengal